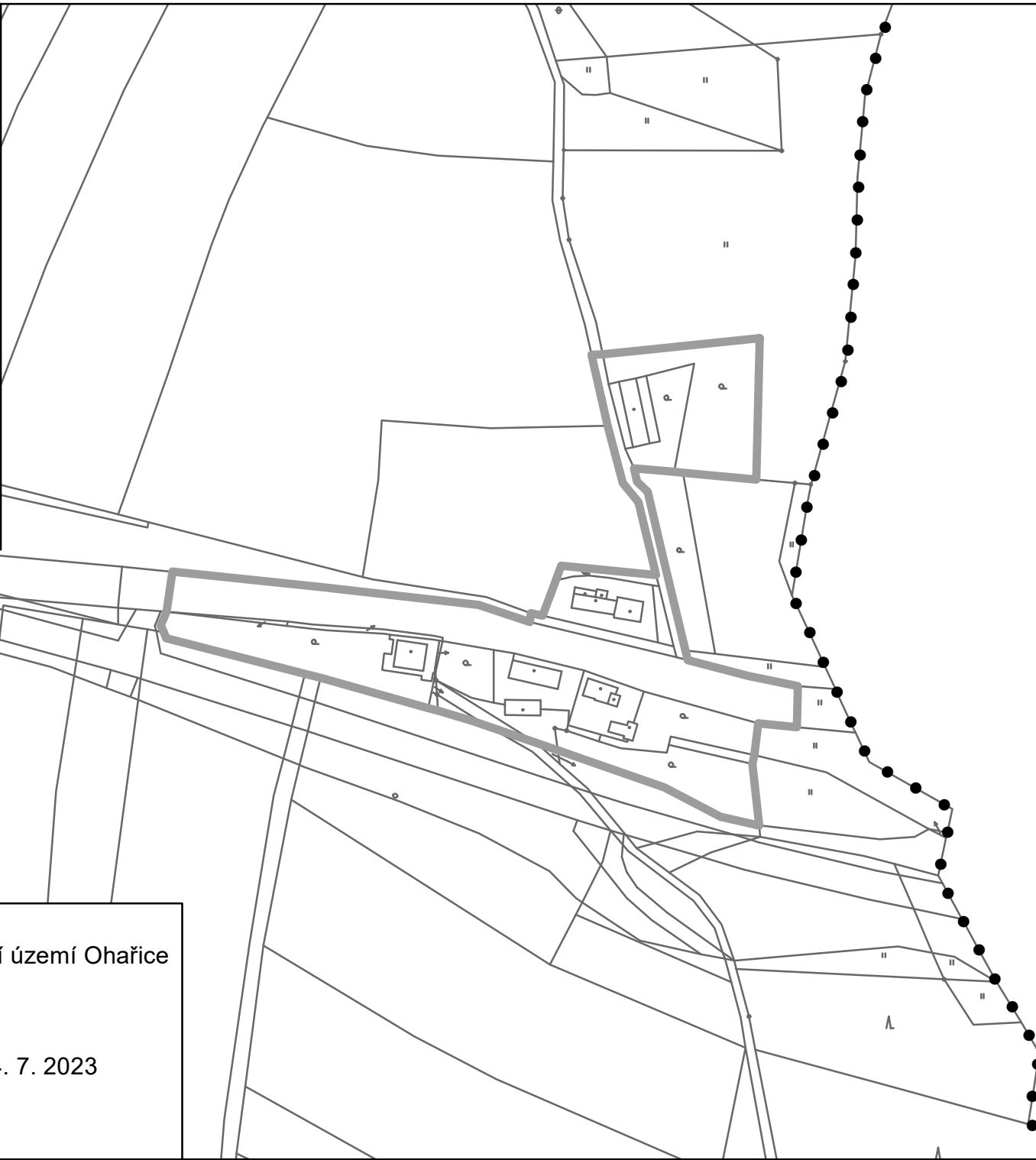
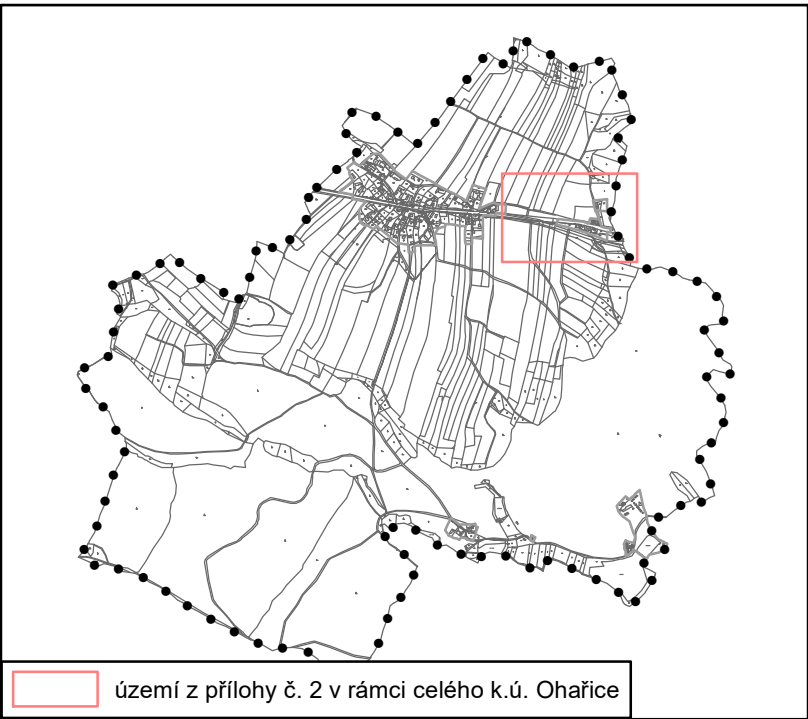


Příloha č. 1 opatření obecné povahy  
Vymezení zastavěného území obce Ohařice - katastrální území Ohařice

- hranice katastrálního území
- ▭ hranice zastavěného území vymezaná ke dni 4. 7. 2023
- ▭ pozemky patřící do nezastavěného území

▭ území z přílohy č. 1 v rámci celého k.ú. Ohařice



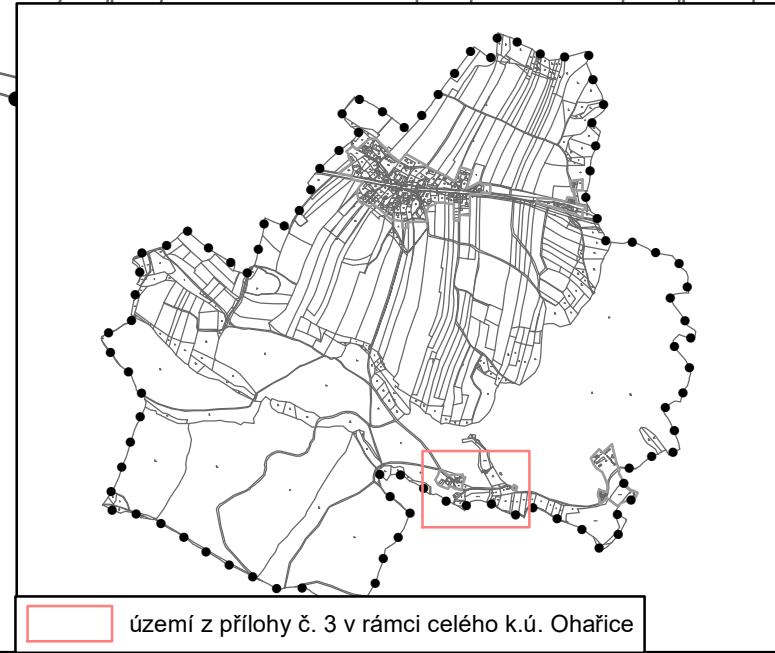
Příloha č. 2 opatření obecné povahy  
Vymezení zastavěného území obce Ohařice - katastrální území Ohařice

- hranice katastrálního území
- ▭ hranice zastavěného území vymezaná ke dni 4. 7. 2023
- ▭ pozemky patřící do nezastavěného území



Příloha č. 3 opatření obecné povahy  
 Vymezení zastavěného území obce Ohařice - katastrální území Ohařice

- hranice katastrálního území
- ▭ hranice zastavěného území vymezená ke dni 4. 7. 2023
- ▭ pozemky patřící do nezastavěného území



▭ území z přílohy č. 3 v rámci celého k.ú. Ohařice

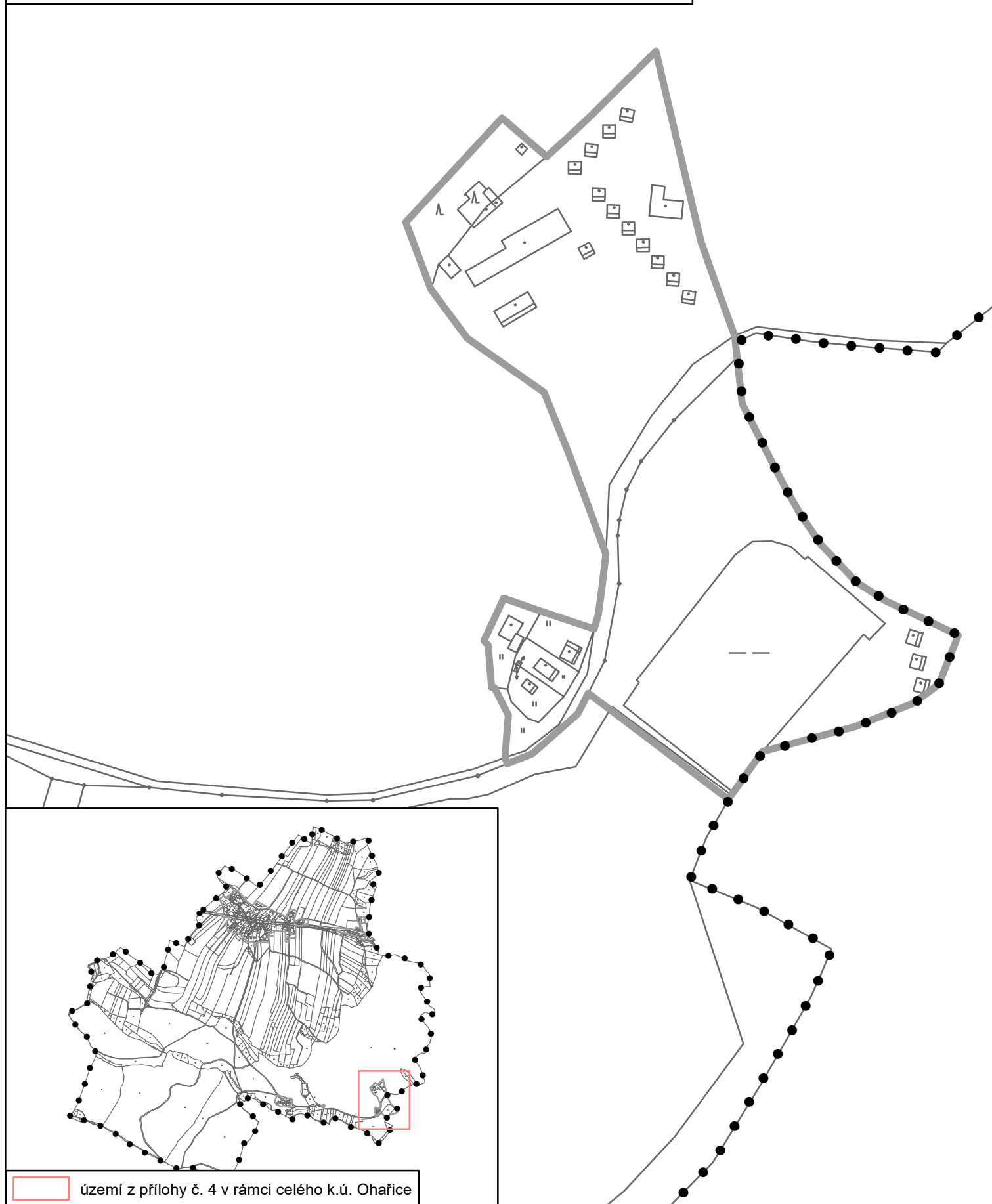
Příloha č. 4 opatření obecné povahy

Vymezení zastavěného území obce Ohařice - katastrální území Ohařice

••••• hranice katastrálního území

▭ hranice zastavěného území vymezená ke dni 4. 7. 2023

▭ pozemky patřící do nezastavěného území



▭ území z přílohy č. 4 v rámci celého k.ú. Ohařice